



Gobierno de
Colombia

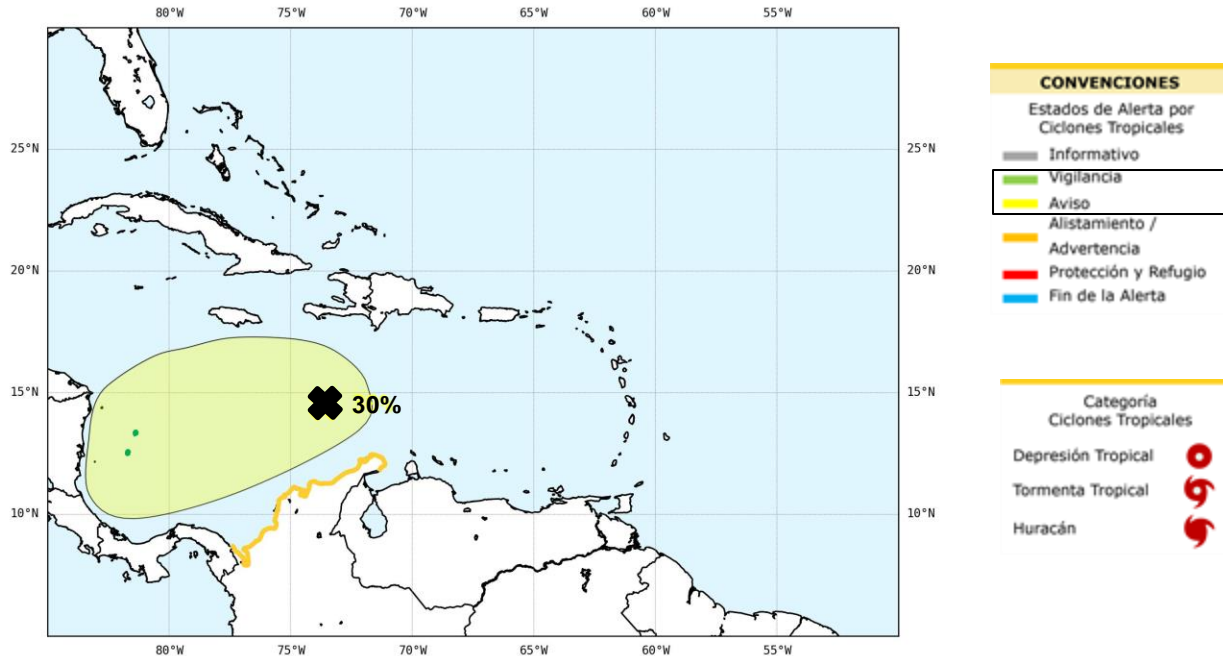
COMUNICADO ESPECIAL No. 006
PERTURBACIÓN (AL97)
Noviembre 01 de 2023, 20:00 HLC



Comunicado Especial No. 006

Perturbación (AL97)

Noviembre 01 de 2023, 20:00 HLC



En el mar Caribe central, la **perturbación atmosférica (AL97)** continúa su avance, generando lluvias fuertes con tormentas eléctricas a su paso. Sin embargo, se mantiene desorganizada. El sistema atmosférico sigue desplazándose hacia el oeste del mar Caribe. Las condiciones ambientales podrían volverse más propicias para un desarrollo en los próximos días antes de que el sistema se desplace hacia la zona continental de América Central durante el fin de semana.

En el momento, este sistema tiene una probabilidad baja de formación de un ciclón tropical en las próximas 48 horas y una probabilidad moderada del 30% en los próximos 7 días. Independientemente del desarrollo, este sistema tiene el potencial de producir fuertes lluvias. Por esta razón, se emite **alerta de aviso** para la zona occidental y central del Mar Caribe, incluyendo las zonas del litoral de La Guajira, Magdalena, Atlántico, Córdoba, Sucre, Bolívar y el Norte de Antioquia. Finalmente, se mantendrá la **alerta de vigilancia** en el archipiélago de San Andrés, Providencia y Santa Catalina, así como en el suroeste del Mar Caribe.

Posición		Presión central mínima	1007 mb
Longitud	Latitud	Vientos máximos sostenidos	20 kt
14.8° N	73.5° W	Dirección de desplazamiento	Oeste
		Velocidad de desplazamiento	N/A

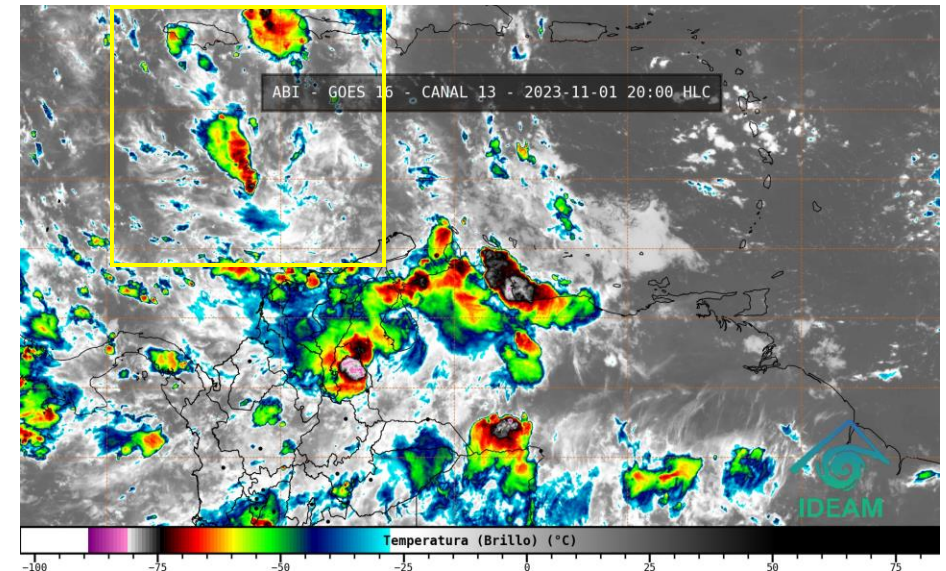


Imagen Satelital

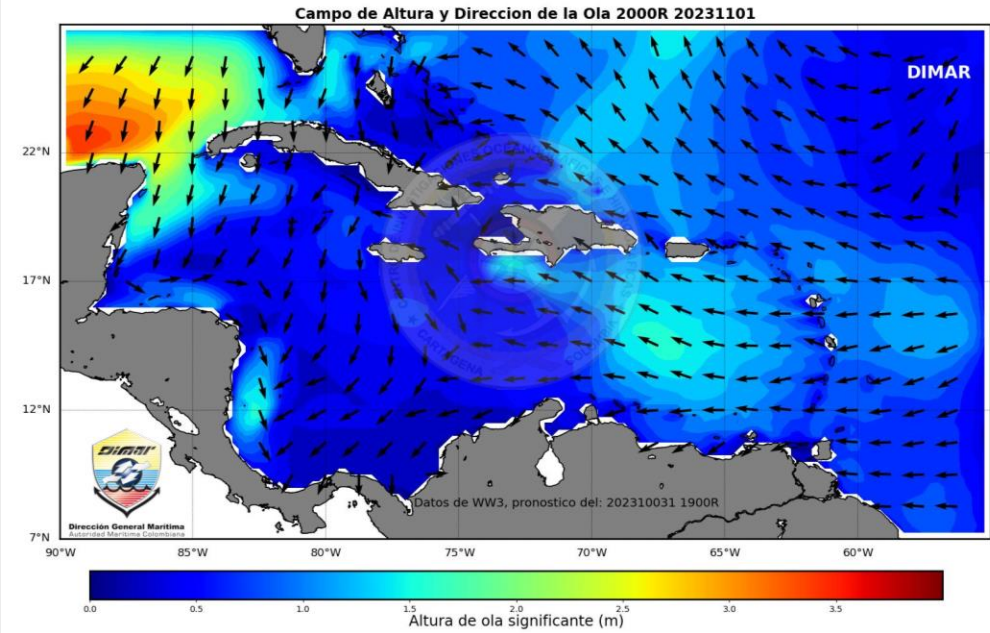
GOES -16. Canal Infrarrojo. Noviembre 01 de 2023, 20:00 HLC

Fuente: GOES-IDEAM

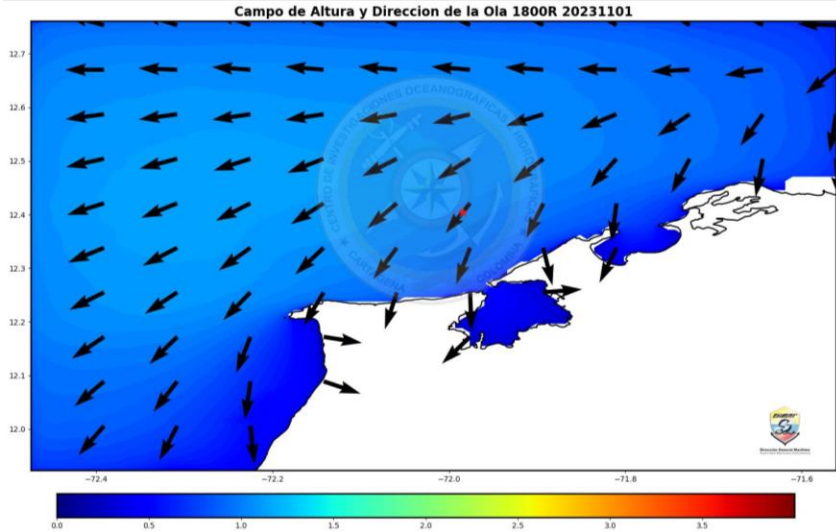
Comunicado Especial No. 006

Perturbación AL97

Noviembre 1 de 2023, 19:00 HLC





Pronóstico de la altura del oleaje para 01 de Noviembre a las 19:00 HLC 2023 mar Caribe. Fuente: Modelo WAVE WATCH III CIOH-DIMAR



Pronóstico de la altura del oleaje para el 01 de Octubre a las 18:00 HLC 2023 Litoral Puerto Bolivar. Fuente: Modelo SWAN CIOH-DIMAR

Actualmente se observa una altura de la ola que se mantiene oscilante entre 1,0 y 1,8 metros, sin ninguna afectación al territorio nacional por la perturbación que se encuentra en el este del Mar Caribe. Al momento la tendencia no indica mayor afectación de este sistema durante las próximas 48 horas para el territorio marítimo nacional en cuanto altura del oleaje. Sin embargo, se espera un paulatino cambio en la dirección de la ola a lo largo del litoral continental, que se estima del suroeste.

 <div> <div>Altura maxima significativa del oleaje</div> </div>	1,5 m
 <div> <div>Dirección de la ola</div> </div>	VARIABLE

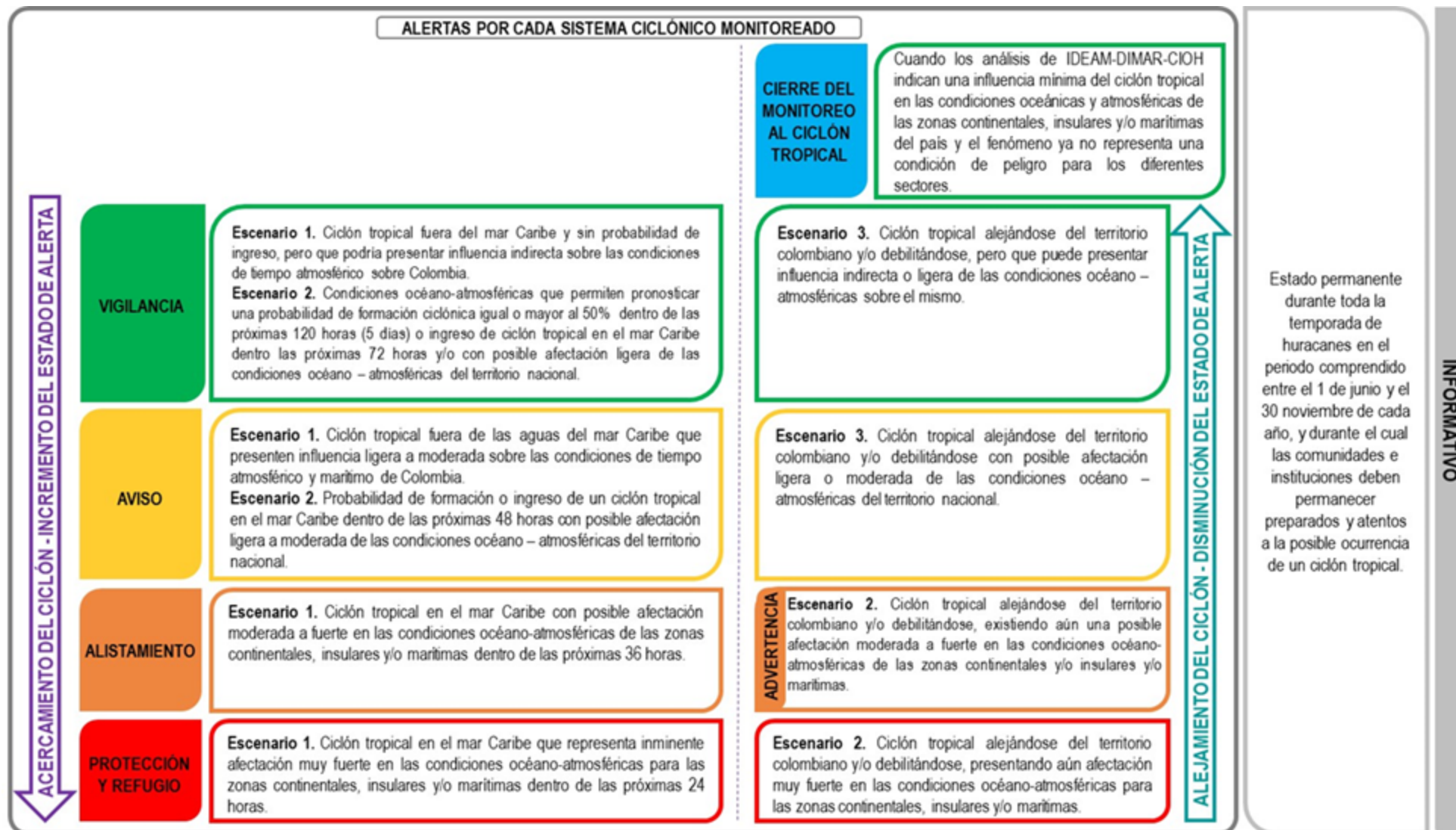


Recomendaciones

- Se activa Protocolo Nacional de Alerta por Ciclones Tropicales.
- Se activa Plan Nacional de Respuesta ante Ciclones Tropicales.
- Se sugiere a los CDGRD, CMGRD y entidades operativas del SNGRD **activar los protocolos, planes de contingencia y todas las acciones de seguimiento y vigilancia en función de la prevención y alistamiento para el litoral norte y centro del mar Caribe colombiano.**
- **IMPORTANTE: continúan las precipitaciones sobre el departamento de La Guajira, así como el aumento paulatino en la altura del oleaje.**
- **Atención especial a los departamentos de Magdalena, Atlántico, Bolívar, Córdoba, Sucre y norte de Antioquia ante el incremento gradual de precipitaciones.**
- **Para el archipiélago de San Andrés y Providencia se prevé precipitaciones ligeras a moderadas en los siguientes días.**
- **Se recomienda a los Consejos Territoriales atención ante posibles eventos como movimientos en masa, inundaciones y crecientes súbitas por aumento de las precipitaciones en inmediaciones a la Sierra Nevada de Santa Marta y Serranía del Perijá.**
- **Se indica que las precipitaciones no se limitan hacia los sectores costeros sino también al interior del territorio como es el caso del departamento del César.**
- Continuar atentos a los comunicados oficiales del SNGRD

De igual manera se prevé el incremento gradual de la altura del oleaje sobre el litoral oriente y centro del Caribe colombiano para los siguientes días. Se sugiere tomar medidas de seguridad en actividades náuticas y movilización de embarcaciones que se encuentran cerca al área de influencia, de acuerdo con las disposiciones de la autoridad marítima local.

ESTADOS DE ALERTA POR CICLONES TROPICALES



GRACIAS





Gobierno de
Colombia